







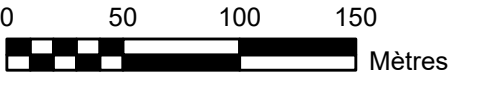


Municipalité de La Présentation

Règlement de zonage Règlement 06-81

Annexe D Plan de zonage Feuillet 2/2

-  Zonage
-  Limite cadastrale
-  Noyau villageois
-  Périmètre d'urbanisation 21-590
-  Zone sensible
-  Zone d'interdiction

Echelle: 1:3 250  0 50 100 150 Mètres	Cartographie par: Bastien Fontaine, géomaticien MRC des Maskoutains
Date: avril 2023	
Projection Mercator Transverse Modifiée Fuseau 8 NAD 83	
Sources: <small>BDTQ, 1:20 000, Ministère des Ressources naturelles, Gouvernement du Québec (2000). Réseau routier, Adresses Québec 2023 Périmètre d'urbanisation: MRC des Maskoutains 21-590</small>	

