

Municipalité de La Présentation

Plan d'urbanisme

Plan des grandes
affectations du sol
(feuille 2 de 2)

Légende

Réseau routier

— Régionale


— Collectrice


— Rue

 Territoire d'intérêt patrimonial (noyau villageois)


 Piste cyclable


 Limite cadastrale


 Limite municipale


 Périmètre d'urbanisation

Affectation


 Agricole

 Commerciale lourde


 Mixte commerciale et résidentielle

 Publique et institutionnelle

 Résidentielle



Échelle: 1:10 000



Date: avril 2022

Réalisé par:
Alain Delorme, urbaniste

Dessiné par:
Matteo Giusti, géomaticien
MRC des Maskoutains

Approuvé par:
Alain Delorme, urbaniste

Projection Mercator Transverse Modifiée
Fuseau 8
NAD 83

Sources: BDTQ, 1:20 000, Ministère des Ressources naturelles, Gouvernement
du Québec, (2000).

Cadastré: Québec

Périmètre d'urbanisation: MRC Maskoutains 2-1-190, "Périmètre d'urbanisation (2021)"

"Carte du risque d'inondation", 1:10 000 (1983), Direction générale du domaine territorial,
Ministère de l'Énergie et des Ressources, Gouvernement du Québec.

Extrait d'une carte provenant du Ministère de l'Environnement, Gouvernement du Québec.
(Zones de formation d'embâcles)

