




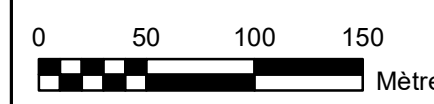


-  Périmètre d'urbanisation
-  Limite cadastrale
-  Noyau villageois
-  Zone sensible
-  Zone d'interdiction

Echelle: 1:3 500



Date: avril 2020

Cartographie par:  
Matteo Giusi, géomaticien  
MRC des Maskoutains

Projection Mercator Transverse Modifiée  
Fuseau 8  
NAD 83

Sources: BDOT, 1:20 000; Ministère des Ressources naturelles, Gouvernement du Québec, (2000);  
Réseau routier: Adresses Québec 2018  
Périmètre d'urbanisation: MRC des Maskoutains 17.472

