







-  Périmètre d'urbanisation
-  Limite cadastrale
-  Noyau villageois
-  Zone sensible
-  Zone d'interdiction

Echelle: 1:3 500	Réalisé par:
	Cartographie par: Mathieu Gauthier, géomaticien MRC des Maskoutains
Date: Mars 2018	Approuvé par:
Projection Mercator Transverse Modifiée Fuseau 8 NAD 83	
Sources: BDOT, 1:20 000; Ministère des Ressources naturelles, Gouvernement du Québec (2000); Réseau routier: Adresses Québec 2018 Périmètre d'urbanisation: MRC des Maskoutains 17-472	

