







-  Zonage
-  Périmètre d'urbanisation
-  Limite cadastrale
-  Zone sensible
-  Zone d'interdiction

Echelle: 1:18 000	Réalisé par:
	Cartographie par: Mathieu Guast, géomaticien MRC des Maskoutains
Date: Mars 2018	Approuvé par:
Projection Mercator Transverse Modifiée Fuseau 8 NAD 83	
Sources: BDQ, 1:20 000; Ministère des Ressources naturelles, Gouvernement du Québec (2000); Réseau routier: Adresses Québec 2018 Périmètre d'urbanisation: MRC des Maskoutains 17.472	

